



Администрация Пермского муниципального округа Пермского края
Комитет имущественных отношений

РАСПОРЯЖЕНИЕ

21.09.2023

№ 2618

О внесении изменений в распоряжение комитета имущественных отношений администрации Пермского муниципального округа Пермского края от 29.06.2023 № 1471 «Об установлении публичного сервитута на часть земельных участков»

В соответствии со ст. 23, гл. V.7 Земельного кодекса Российской Федерации, Федеральным законом от 25.10.2001 № 137-ФЗ «О введении в действие Земельного кодекса Российской Федерации», пп. 3.2.5 п. 3.2 разд. 3 Положения о комитете имущественных отношений администрации Пермского муниципального округа, утвержденного решением Думы Пермского муниципального округа Пермского края от 29.11.2022 № 48, на основании ходатайства публичного акционерного общества «Россети Урала» (ИНН 6671163413, ОГРН 1056604000970) (далее - ПАО «Россети Урала») от 11.09.2023 № 11323/4:

1. Внести в распоряжение комитета имущественных отношений администрации Пермского муниципального округа Пермского края от 29.06.2023 № 1471 «Об установлении публичного сервитута на часть земельных участков» (далее – Распоряжение) следующие изменения:

1.1. пункт 1 Распоряжения изложить в следующей редакции:

«1. Установить в интересах ПАО «Россети Урала» публичный сервитут общей площадью 132 кв. м, на часть земельного участка:

- с кадастровым номером 59:32:3980009:4344 (132 кв. м), расположенный по адресу: край Пермский, р-н Пермский, с/п Култаевское, д. Мокино.

Цель: Подключение (технологическое присоединение) к сетям инженерно-технического обеспечения объекта: «Строительство ВЛ 0,4 кВ с установкой ПУ для электроснабжения деревни Мокино (4500078090)».

Срок: 49 лет.»;

1.2. приложение № 1 Распоряжения изложить в новой редакции, согласно приложению 1 к настоящему распоряжению;

1.3. приложение № 2 к Распоряжению изложить в новой редакции, согласно приложению 2 к настоящему распоряжению.

2. Комитету имущественных отношений администрации Пермского муниципального округа в течение 5 рабочих дней со дня подписания настоящего распоряжения:

2.1. Направить настоящее распоряжение в Управление Федеральной службы государственной регистрации, кадастра и картографии по Пермскому краю;

2.2. Направить настоящее распоряжение в ПАО «Россети Урала», а также сведения о лицах, являющихся правообладателями земельных участков, сведения о лицах, подавших заявления об учете их прав (обременений прав) на земельные участки, способах связи с ними, копии документов, подтверждающих права указанных лиц на земельные участки.

2.3. Разместить настоящее распоряжение на официальном сайте Пермского муниципального округа в информационно-телекоммуникационной сети Интернет www.permraion.ru.

3. Настоящее распоряжение вступает в силу со дня его подписания.

4. Контроль исполнения распоряжения возложить на заместителя председателя комитета М.В. Королеву.


Председатель комитета







Е.А. Демидова

Приложение 1
к распоряжению
комитета имущественных
отношений администрации
Пермского муниципального округа
Пермского края
от 21.09.2023 №2618

Публичный сервитут
"Строительство ВЛ 0,4 кВ с установкой ПУ для электроснабжения деревни Мокينو (4500078090)"
Схема расположения границ публичного сервитута



Условные обозначения:

- | | |
|---|---|
| 59:02:3290001 | кадастровый номер квартала |
| 59:02:3900009:4344 | кадастровый номер земельного участка, учтенного в ГКН |
|  | границы земельного участка, учтенного в ГКН |
|  | границы публичного сервитута |
|  | границы кадастрового квартала |
| • 1 | характерные точки границы |
|  | проектируемая линия ВЛ 0,4 кВ |

Приложение № 2
к распоряжению
комитета имущественных
отношений администрации
Пермского муниципального округа
Пермского края
от 21.09.2023 №2618

ОПИСАНИЕ МЕСТОПОЛОЖЕНИЯ ГРАНИЦ ПУБЛИЧНОГО СЕРВИТУТА «Строительство ВЛ 0, 4 кВ с установкой ПУ для электроснабжения деревни Мокино (4500078090)» ПЕРМСКИЙ КРАЙ, ПЕРМСКИЙ МУНИЦИПАЛЬНЫЙ ОКРУГ (НАИМЕНОВАНИЕ ОБЪЕКТА)				
Сведения о местоположении границ объекта				
1. Система координат <u>МСК-59. зона 2</u>				
2. Сведения о характерных точках границ объекта				
Обозначени е характерны х точек границ	Координаты. м		Метод определения координат и средняя квадратическая погрешность положения характерной точки (M _t). м	Описание закрепле ния точки
	X	Y		
1	2	3	4	5
1	501453.49	2213665.58	Геодезический метод; M _t =0.1	-
2	501452.11	2213668.43	Геодезический метод; M _t =0.1	-
3	501439.94	2213693.55	Геодезический метод; M _t =0.1	-
4	501439.13	2213695.23	Геодезический метод; M _t =0.1	-
5	501435.53	2213693.48	Геодезический метод; M _t =0.1	-
6	501436.34	2213691.81	Геодезический метод; M _t =0.1	-
7	501448.51	2213666.69	Геодезический метод; M _t =0.1	-
8	501449.89	2213663.84	Геодезический метод; M _t =0.1	-
1	501453.49	2213665.58	Геодезический метод; M _t =0.1	-



Администрация Пермского муниципального округа Пермского края
Комитет имущественных отношений

РАСПОРЯЖЕНИЕ

21.09.2023

№ 2617

О внесении изменений в распоряжение комитета имущественных отношений администрации Пермского муниципального округа Пермского края от 28.07.2023 № 1821 «Об установлении публичного сервитута на часть земельных участков»

В соответствии со ст. 23, гл. V.7 Земельного кодекса Российской Федерации, Федеральным законом от 25.10.2001 № 137-ФЗ «О введении в действие Земельного кодекса Российской Федерации», пп. 3.2.5 п. 3.2 разд. 3 Положения о комитете имущественных отношений администрации Пермского муниципального округа, утвержденного решением Думы Пермского муниципального округа Пермского края от 29.11.2022 № 48, на основании ходатайства публичного акционерного общества «Россети Урала» (ИНН 6671163413, ОГРН 1056604000970) (далее - ПАО «Россети Урала») от 11.09.2023 № 11323/5:

1. Внести в распоряжение комитета имущественных отношений администрации Пермского муниципального округа Пермского края от 28.07.2023 № 1821 «Об установлении публичного сервитута на часть земельных участков» (далее – Распоряжение) следующие изменения:

1.1. пункт 1 Распоряжения изложить в следующей редакции:

«1. Установить в интересах ПАО «Россети Урала» публичный сервитут общей площадью 275 кв. м, на часть следующих земельных участков:

- с кадастровым номером 59:32:3980009:4319 (113 кв. м), расположенный по адресу: край Пермский, р-н Пермский, с/пос. Култаевское, д. Мокино.

- с кадастровым номером 59:32:3980009:4344 (162 кв. м), расположенный по адресу: край Пермский, р-н Пермский, с/п Култаевское, д. Мокино.

Цель: Подключение (технологическое присоединение) к сетям инженерно-технического обеспечения объекта: «Строительство ВЛ 0,4 кВ с установкой ПУ для электроснабжения деревни Мокино (4500077786)».

Срок: 49 лет.»;

1.2. приложение № 1 к Распоряжению изложить в новой редакции, согласно

приложению 1 к настоящему распоряжению;

1.3. приложение № 2 к Распоряжению изложить в новой редакции, согласно приложению 2 к настоящему распоряжению.

2. Комитету имущественных отношений администрации Пермского муниципального округа в течение 5 рабочих дней со дня подписания настоящего распоряжения:

2.1. Направить настоящее распоряжение в Управление Федеральной службы государственной регистрации, кадастра и картографии по Пермскому краю;

2.2. Направить настоящее распоряжение в ПАО «Россети Урала», а также сведения о лицах, являющихся правообладателями земельных участков, сведения о лицах, подавших заявления об учете их прав (обременений прав) на земельные участки, способах связи с ними, копии документов, подтверждающих права указанных лиц на земельные участки.

2.3. Разместить настоящее распоряжение на официальном сайте Пермского муниципального округа в информационно-телекоммуникационной сети Интернет www.permraion.ru.

3. Настоящее распоряжение вступает в силу со дня его подписания.

4. Контроль исполнения распоряжения возложить на заместителя председателя комитета М.В. Королеву.


Председатель комитета








Е.А. Демидова

Приложение № 1
к распоряжению
комитета имущественных
отношений администрации
Пермского муниципального округа
Пермского края
от 21.09.2023 № 2617

Публичный сервитут
"Строительство ВЛ 0,4 кВ с установкой ПУ для электроснабжения деревни Мокино (4500077786)"
Схема расположения границ публичного сервитута



Условные обозначения:

- | | |
|---|---|
| 59:32:3290001 | кадастровый номер квартала |
| 59:32:3980009:4319 | кадастровый номер земельного участка, учтенного в ГКН |
|  | граница земельного участка, учтенного в ГКН |
|  | граница публичного сервитута |
|  | граница кадастрового квартала |
|  | характерная точка границы |
|  | проектируемая линия ВЛ 0,4 кВ |

Приложение № 2
к распоряжению
комитета имущественных
отношений администрации
Пермского муниципального округа
Пермского края
от 21.09.2023 № 2617

ОПИСАНИЕ МЕСТОПОЛОЖЕНИЯ ГРАНИЦ ПУБЛИЧНОГО СЕРВИТУТА «Строительство ВЛ 0, 4 кВ с установкой ПУ для электроснабжения деревни Мокино (4500077786)» ПЕРМСКИЙ КРАЙ, ПЕРМСКИЙ МУНИЦИПАЛЬНЫЙ ОКРУГ (НАИМЕНОВАНИЕ ОБЪЕКТА)				
Сведения о местоположении границ объекта				
1. Система координат <u>МСК-59, зона 2</u>				
2. Сведения о характерных точках границ объекта				
Обозначени е характерны х точек границ	Координаты. м		Метод определения координат и средняя квадратическая погрешность положения характерной точки (M _t). м	Описание закрепле ния точки
	X	Y		
1	2	3	4	5
1	501481.62	2213607.12	Геодезический метод; M _t =0.1	-
2	501481.15	2213608.09	Геодезический метод; M _t =0.1	-
3	501469.24	2213632.56	Геодезический метод; M _t =0.1	-
4	501464.30	2213643.26	Геодезический метод; M _t =0.1	-
5	501452.11	2213668.43	Геодезический метод; M _t =0.1	-
6	501451.75	2213669.18	Геодезический метод; M _t =0.1	-
7	501448.15	2213667.44	Геодезический метод; M _t =0.1	-
8	501448.51	2213666.69	Геодезический метод; M _t =0.1	-
9	501460.68	2213641.55	Геодезический метод; M _t =0.1	-
10	501465.63	2213630.85	Геодезический метод; M _t =0.1	-
11	501477.55	2213606.34	Геодезический метод; M _t =0.1	-
12	501478.02	2213605.37	Геодезический метод; M _t =0.1	-
1	501481.62	2213607.12	Геодезический метод; M _t =0.1	-